

PROGETTI

•**Realizzazione delle bretelle di collegamento tra il casello dell'autostrada A22 Mantova Nord ed il polo produttivo Mantova Valdaro:**
La bretella, lunga circa 5 km, collegherà l'area industriale di Valdaro al casello dell'autostrada del Brennero di Mantova Nord, decongestionando i centri abitati limitrofi dal traffico di mezzi pesanti. Il progetto consiste nella realizzazione di un primo tratto (strada a 4 corsie, 2 per senso di marcia), tra lo svincolo Mantova Nord e la SP 30. L'intervento si completerà poi verso Sud-Ovest fino a raccordarsi alla ex SS 482.

•**Realizzazione della "Conca di Valdaro":**
L'opera consiste nella realizzazione del primo stralcio della conca di Valdaro (scavo e armamento della vasca di concata e opere di protezione della zona circostante). Una volta ultimata, la conca collegherà il canale Fissero-Tartaro-Canalbianco con i laghi di Mantova. Il collegamento sarà navigabile tutto l'anno, indipendentemente dai livelli del Po (attualmente, invece, il collegamento tra i laghi di Mantova e l'idrovia Mantova - Adriatico avviene attraverso il fiume Mincio). Le dimensioni della conca sono di 110 metri di lunghezza, 12,50 di larghezza e 3,50 di profondità. La conca consente il passaggio alle navi fluviali di categoria europea quinta. I lavori di esecuzione del 1° lotto sono in via di completamento, i cantieri sono stati aperti nel 2009. I lavori del 2° lotto sono in fase di progettazione, con apertura dei cantieri prevista entro il 2012.

•**Opere di urbanizzazione del porto di Valdaro (Mantova):**
Il porto di Valdaro sarà dotato di grandi aree attrezzate con servizi e sottoservizi a disposizione delle aziende, asfaltate e trasformate in piazzali per le merci. Inoltre, verranno rese sicure ed agibili le banchine, e prolungato il binario ferroviario interno al porto. A compensazione di queste opere è stato realizzato il Bosco di Formigosa. Le opere del 1° e 2° lotto che riguardano banchine, capannoni, piazzali sono in via di completamento, i cantieri sono stati avviati nel 2009; le opere del 3° lotto sono in fase di progettazione, con l'avvio dei lavori previsto entro il 2012.

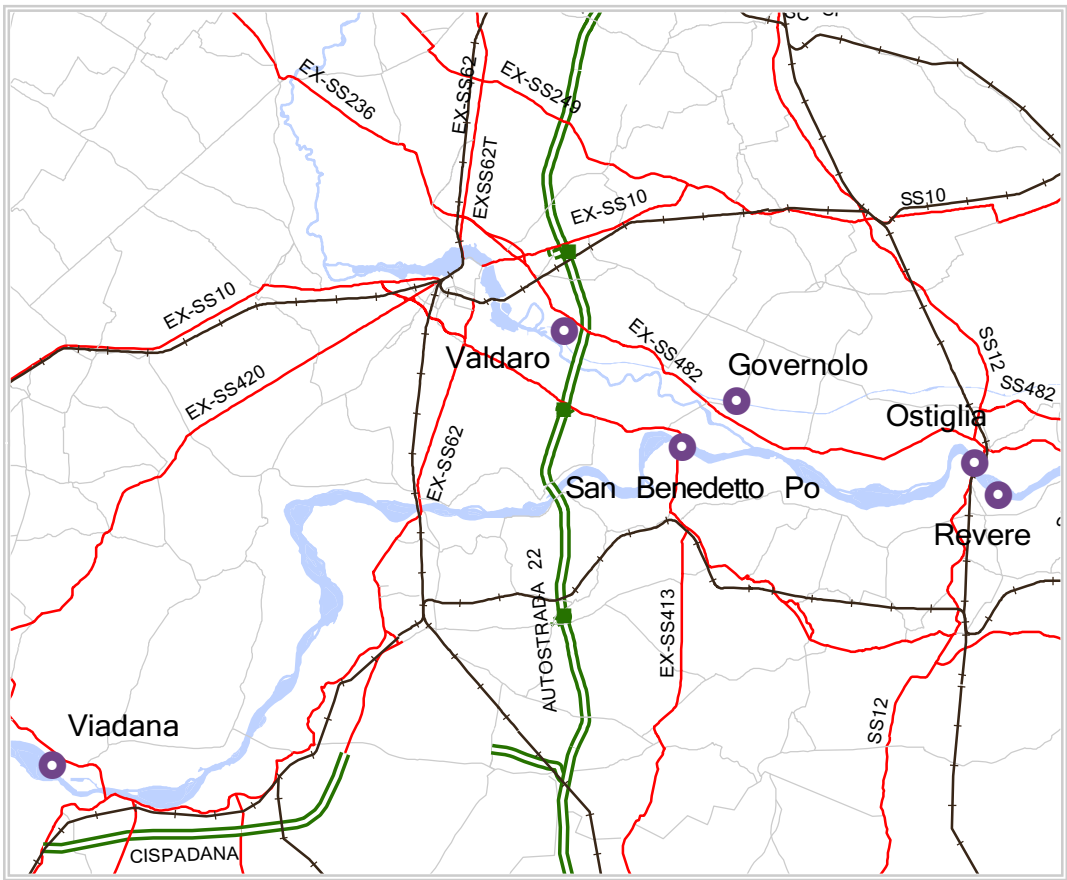
NUMERI E FATTI

	dislocazione	area portuale totale (mq)	area industriale totale (mq)	banchina (ml)	quota banchina (m s.l.m.)	quota idrovia (m s.l.m.)
VALDARO	porto pubblico su idrovia acqua ferro gomma	313.000	2.850.000 retroporto	1.465	14,00	12,50
OSTIGLIA	porto pubblico su idrovia	74.500 (53.000 di espansione)	970.000	232,40	9,70	8,50
REVERE	porto pubblico su fiume Po	12.000	235.000	91,20	14,20	12,15
SANBENEDETTOPO	porto pubblico su fiume Po	23.000	88.000 da insediare	100	16,80	14,66
GOVERNULO	porto pubblico su idrovia acqua gomma	33.000	187.000 da insediare	120	14,50	12,50
VIADANA	porto pubblico su fiume Po pipeline	13.050	/	105	32,20 quota pontile	19,86

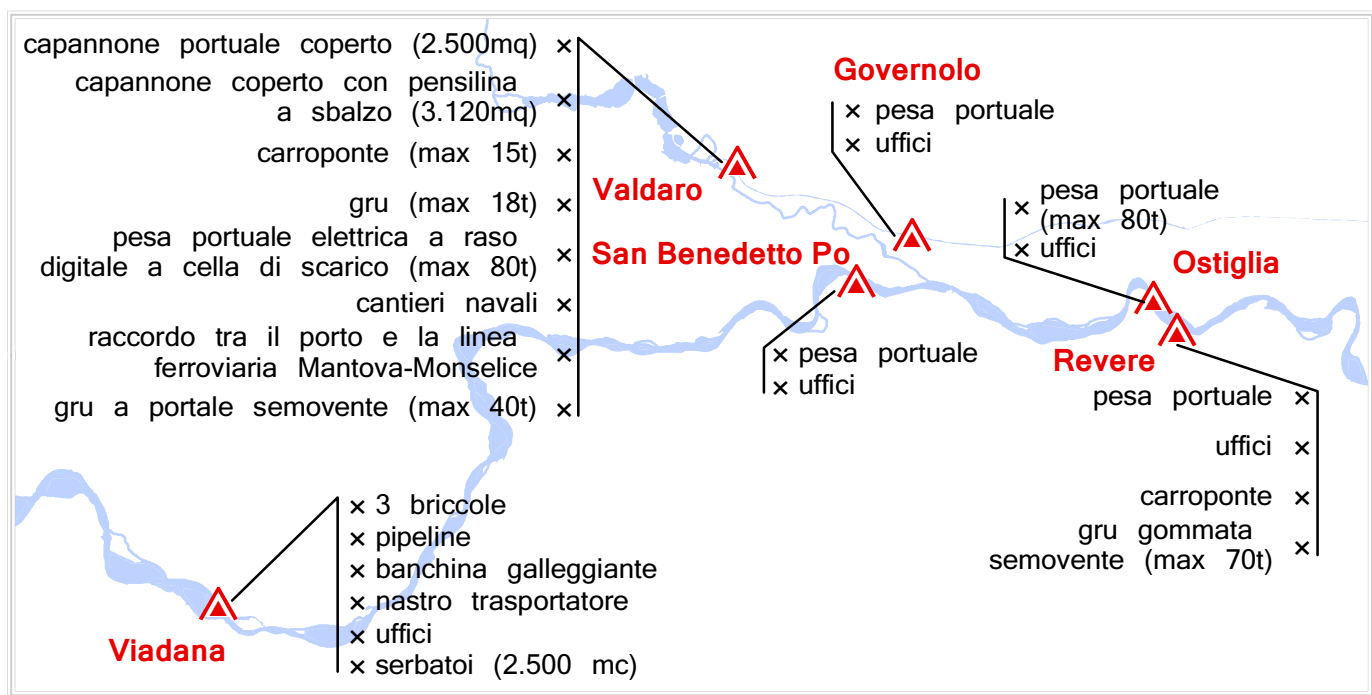
SISTEMA PORTUALE MANTOVANO



ACCESSIBILITA'



ATTREZZATURE E SERVIZI



ATTIVITA' GENERALI DEL SISTEMA PORTUALE

- Assistenza allo sviluppo della logistica per il trasporto fluviale e ferroviario.
- Assistenza tecnico-amministrativa per le procedure autorizzative presso gli enti pubblici (vedi richiesta permessi c/o il comune per la realizzazione di immobili all'interno del porto).
- Agevolazioni a favore di imprese utilizzatrici l'idrovia Mantova-Venezia e che effettuano attività di trasbordo merci attraverso il porto di Mantova e le altre infrastrutture quali il porto di Ostiglia, San Benedetto Po, Revere, Governolo e Viadana.
- Servizio di vigilanza con pattuglia supportato da un servizio di video-sorveglianza all'interno del porto durante le ore notturne e nei giorni festivi e prefestivi tramite il Corpo dei Vigili Giurati di Mantova.
- Erogazione servizi generali quali l'illuminazione piazzali, la fornitura di acqua potabile sulle aree pubbliche del porto.
- Assistenza agli utenti al fine di segnalare guasti o problemi nell'area portuale e vigilanza sulle aree portuali con conseguente richiesta di allontanamento dei non addetti ai lavori.
- Assistenza presso gli uffici della Provincia di Mantova con sede in via Don Maraglio n°4 (MN) aperti al pubblico: lunedì e giovedì dalle 07.30/13.30 e dalle 14.00/17.00, martedì/mercoledì/ venerdì dalle ore 07.30/13.30.
- Promozione delle attività portuali e delle imprese insediate presso fiere delle logistica;
- Organizzazione di incontri e corsi di formazione e aggiornamento per gli operatori del porto.
- Assistenza, tramite lo Sportello Europeo, per le procedure di accesso ai finanziamenti europei (programma Marco Polo, programma Naiades ed altri).

CONTATTI

Provincia di Mantova
Via Don Maraglio n.4 - 46100 Mantova Italia
www.provincia.mantova.it

Settore Sistemi produttivi, Intermodalità e Trasporti, Navigazione
trasporti@provincia.mantova.it
+39 376 401720

Gestione Porto Valdaro
amministrazione.porti.mn@provincia.mantova.it
+39 376 401474

LOG'PAC


EUROPEAN COMMISSION



Directorate-General
for Mobility
and Transport



Provincia di Cremona



UN.I.I.
UNIONE NAVIGAZIONE
INTERNA
ITALIANA - Venezia

