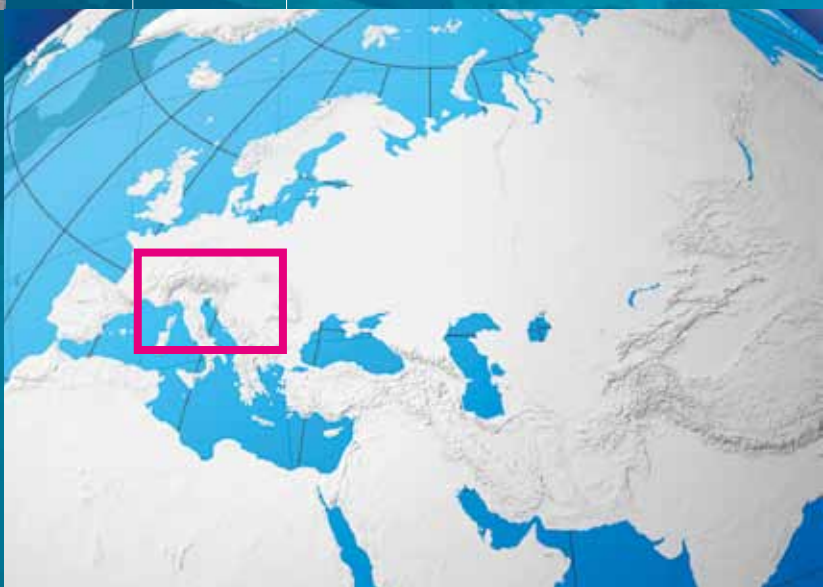



INQUADRAMENTO TERRITORIALE GEOGRAPHIC POSITION

Situato nel Nord-Est d'Italia, il **Friuli Venezia Giulia**, grazie alla sua posizione geografica assolutamente privilegiata, rappresenta un punto strategico di congiunzione tra l'Europa orientale, il Mediterraneo e l'Europa occidentale.

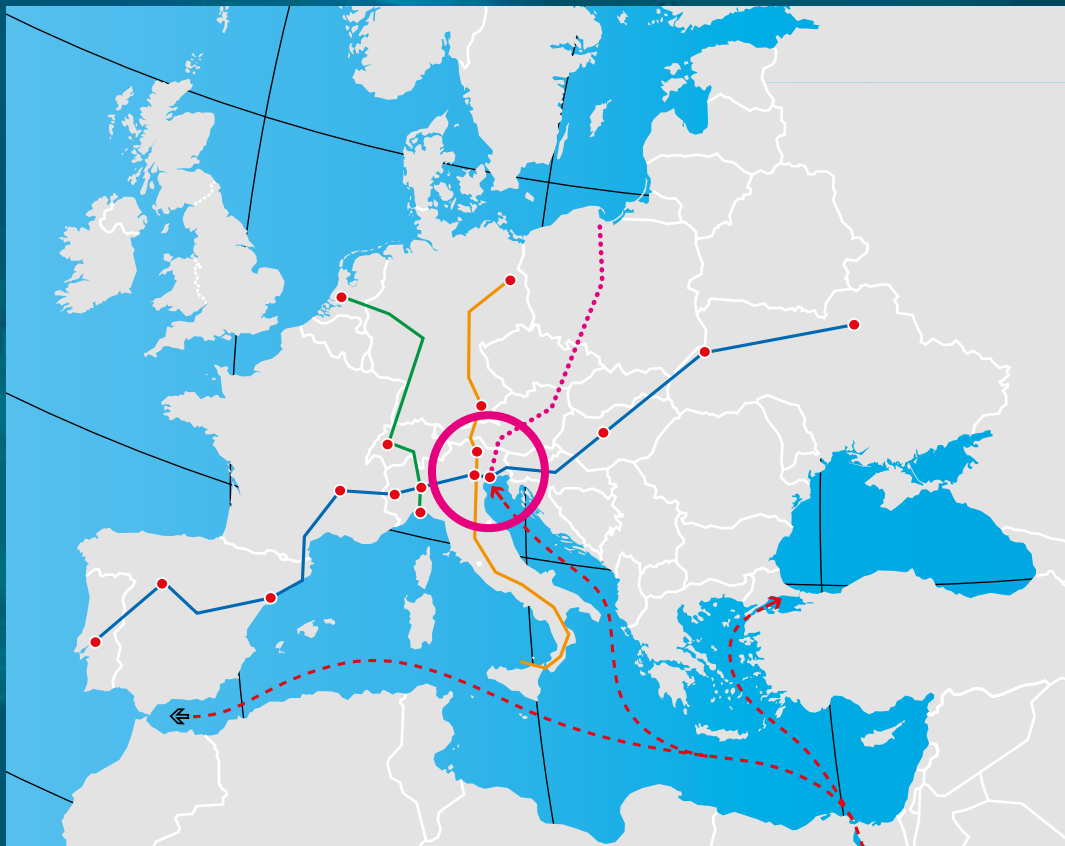
*The region of **Friuli Venezia Giulia** is located in North East Italy and this advantageous geographic position represents a strategic area connecting Western Europe with the Mediterranean and Eastern Europe.*



È una Regione ritenuta da sempre “cerniera” economica tra Nord e Sud, Est e Ovest, un territorio dove transitano obbligatoriamente flussi commerciali consistenti.

The region has always been regarded as an economic buffer between North and South, East and West, through which substantial amounts of trade are forced to flow.

INQUADRAMENTO TERRITORIALE GEOGRAPHIC POSITION



CORRIDOIO BERLINO-PALERMO
BERLIN-PALERMO CORRIDOR

CORRIDOIO GENOVA-ROTTERDAM
GENOA-ROTTERDAM CORRIDOR

CORRIDOIO LISBONA-KIEV
LISBON-KIEV CORRIDOR

CORRIDOIO ADRIATICO-BALTICO
ADRIATIC-BALTIC CORRIDOR